



Autorità di Bacino Distrettuale dell'Appennino Meridionale

Decreto n. *541*

Caserta, *02-09-2019*

IL SEGRETARIO GENERALE

Visto il decreto legislativo 3 aprile 2006, n. 152 e s.m.i.

Visto il decreto Legislativo 23 febbraio 2010, n. 49 e s.m.i.

Visti in particolare gli artt. 170 e 175 del d.lgs n. 152/2006.

Vista la legge 28 dicembre 2015, n. 221 recante “*Disposizioni in materia ambientale per promuovere misure di green economy e per il contenimento dell’uso eccessivo di risorse naturali*” che all’art. 51 detta “*Norme in materia di Autorità di bacino*”, sostituendo integralmente gli articoli 63 e 64 del decreto legislativo 3 aprile 2006, n. 152.

Visto il decreto del Ministro dell’Ambiente e della Tutela del Territorio e del Mare n. 294 del 25 ottobre 2016, recante “*Disciplina dell’attribuzione e del trasferimento alle Autorità di bacino distrettuali del personale e delle risorse strumentali, ivi comprese le sedi, e finanziarie delle Autorità di bacino, di cui alla legge 18 maggio 1989, n. 183*”, pubblicato sulla Gazzetta Ufficiale n. 27 del 2 febbraio 2017 ed entrato in vigore in data 17 febbraio 2017.

Visto altresì, l’art. 12, comma 7, del decreto Ministeriale n. 294 del 25 ottobre 2016.;

Visto il Decreto del Presidente del Consiglio dei Ministri del 4 aprile 2018, pubblicato nella Gazz. Uff. 13 giugno 2018, n. 135, di *Individuazione e trasferimento delle unità di personale, delle risorse strumentali e finanziarie delle Autorità di bacino, di cui alla legge n. 183/1989, all’Autorità di bacino distrettuale dell’Appennino Meridionale e determinazione della dotazione organica dell’Autorità di bacino distrettuale dell’Appennino Meridionale, ai sensi dell’articolo 63, comma 4, del decreto legislativo 3 aprile 2006, n. 152 e del decreto n. 294 del 25 ottobre 2016.*

Visti gli artt. 65, 66, 67 e 68 del D.Lgs. 152/06, che individuano i contenuti, l’articolazione e le procedure di adozione e di approvazione del Piano di bacino e dei relativi Piani stralcio.

Visto il vigente P.S.A.I dell’ex Autorità di Bacino della Campania Centrale adottato con Delibera di Comitato Istituzionale n. 1 del 23/02/2015 avviso pubblicato sul BURC n.20 del 23.03.2015 ed approvato dal Consiglio Regionale con attestato n.437/2 del 19.02.2016 (BURC n.15 del 07.03.2016),

Considerato che nella seduta della Conferenza Istituzionale Permanente del 14 Dicembre 2017, il Segretario Generale dell’Autorità di Bacino Distrettuale dell’Appennino Meridionale, ha partecipato, come condiviso con la Direzione Generale per la Salvaguardia del Territorio e delle acque del Ministero dell’Ambiente e della Tutela del Territorio e del Mare, ai componenti della suddetta Conferenza Istituzionale il percorso predisposto per il completamento dell’iter previsto dalle norme vigenti di tutte le ripermetrazioni inerenti i territori delle ex Autorità di Bacino;

Visto l’art. 40 – “*Aggiornamento e varianti del piano*” delle *Norme di attuazione del Piano Stralcio per l’Assetto Idrogeologico*, che prescrive “*..Il Piano Stralcio può essere aggiornato, integrato e sottoposto a varianti, su iniziativa dell’Autorità di Bacino, ovvero su istanza di altri soggetti pubblici e privati, questi ultimi solo per il tramite delle pubbliche amministrazioni e a condizione che le proposte siano dichiarate dagli Enti Locali compatibili ai rispettivi strumenti urbanistici*” in relazione a: “*...studi specifici corredati da indagini ed elementi informativi a scala di maggior dettaglio... “realizzazione e regolare collaudo di interventi di mitigazione del rischio idrogeologico nel rispetto delle norme vigenti e dei contenuti del presente Piano”.*

Visti gli atti (certificazione di collaudo inviata dal Comune di Napoli, con nota prot.n. PG\2018\0505257 del 04/06/18) ed elaborati della ripermetrazione delle aree a pericolosità e rischio da frana nell’ambito di porzioni di territorio del comune di Napoli (NA) Via Posillipo n.51 – 52.



Autorità di Bacino Distrettuale dell'Appennino Meridionale

Tenuto conto, che è stata espletata l'istruttoria, con i connessi atti e risultanze finali, da parte della U.O. dell'Autorità di Bacino Distrettuale dell'Appennino Meridionale.

Tenuto conto degli elementi di fatto e degli interessi coinvolti nella procedura in esame il Segretario Generale con Decreto n.337 del 08/06/2018 ha adottato il *Progetto di Variante al Piano Stralcio per l'Assetto Idrogeologico-Rischio di frana* dell'ex Autorità di Bacino della Campania Centrale ai sensi dell'art.12, co. 7 del D.M. n. 294 del 25.10.2016, relativamente ad una porzione del pendio ubicato a valle di Via Posillipo, al civico n. 51-52, nel territorio del Comune di Napoli.

Considerato che dell'avvenuta adozione è stata data comunicazione alla Regione Campania, alla Provincia di Napoli, al Comune di Napoli ed al MATTM con note prot. n.6849 del 11/07/2018 e n.802 del 2/01/2019 che, il Decreto di cui al precedente punto è stato pubblicato sulla Gazzetta Ufficiale n.217 del 18/92/2018 e sul BURC n.52 del 3/07/2018.

Considerato che il medesimo Decreto, unitamente alla cartografia di variante, è stato pubblicato anche sul sito istituzionale dell'Autorità di Bacino Distrettuale, al fine di renderlo disponibile per consultazione e presentazione di eventuali osservazioni per 45 +45 gg;

Dato atto che in esecuzione del citato decreto del Segretario Generale dell'Autorità di Bacino Distrettuale dell'Appennino Meridionale, ai fini dell'adozione ed approvazione delle proposte di variante al vigente Piano stralcio e della necessaria coerenza tra pianificazione di bacino e pianificazione territoriale è stata espletata la Conferenza Programmatica ai sensi dell'art.68 del D.lvo 152/2006, nella seduta del giorno 27/05/2019 con parere favorevole sul progetto di variante in esame, ponendo a carico del soggetto proponente la manutenzione delle opere di contenimento esistenti che, come da relativo Piano, se ne assume la responsabilità della concreta attuazione e il monitoraggio per la verifica dell'efficienza delle opere.

Vista la nota della Regione Campania Direzione Generale per l'Ambiente, la difesa del suolo e l'ecosistema UOD 50.06.16 prot. 2019.348862 del 03/07/2019, con la quale è stato trasmesso il verbale conclusivo della Conferenza programmatica in parola, unitamente alla Determina Dirigenziale n. 1 del 03/06/2019 del Dirigente del Servizio Geologico e coordinamento sistemi integrati Difesa del Suolo, Bonifica ed Irrigazione, di presa d'atto del parere espresso e della conclusione della Conferenza Programmatica;

Ritenuto che tale proposta di ripermetrazione in conformità dell'esito favorevole della Conferenza Programmatica vada adottata come "Variante" al Piano stralcio per l'Assetto Idrogeologico dell'ex-Autorità di Bacino della Campania Centrale.

Tutto ciò visto e considerato

Ai sensi delle vigenti disposizione di legge

DECRETA

Le premesse costituiscono parte integrante del presente atto:

Art. 1). Di adottare, la "*Variante al Piano Stralcio per l'Assetto Idrogeologico-Rischio di frana*" dell'ex Autorità di Bacino della Campania Centrale adottato con Delibera di Comitato Istituzionale n. 1 del 23/02/2015 avviso pubblicato sul BURC n.20 del 23.03.2015 ed approvato dal Consiglio Regionale con attestato n.437/2 del 19.02.2016 (BURC n.15 del 07.03.2016), ai sensi dell'art.12, co. 7 del D.M. n. 294 del 25.10.2016 per una porzione del pendio ubicato a valle di Via Posillipo, al civico n. 51-52, nel territorio del Comune di Napoli.

Art. 2) Gli elaborati prodotti per la ripermetrazione delle aree a rischio idrogeologico di seguito specificati, sono parte integrante del presente decreto:




Autorità di Bacino Distrettuale dell'Appennino Meridionale

- Stralcio della “Carta della pericolosità da frana”, in scala 1:5.000, del PsAI approvato dal Consiglio Regionale con attestato n.437/2 del 19.02.2016 (pubblicato sul BURC n.14 del 29.02.2016) relativo al settore di territorio oggetto di modifica;
- Stralcio della “Carta del rischio da frana”, in scala 1:5.000, del PsAI approvato dal Consiglio Regionale con attestato n.437/2 del 19.02.2016 (pubblicato sul BURC n.14 del 29.02.2016) relativo al settore di territorio oggetto di modifica;
- Stralcio della “Carta della pericolosità da frana”, in scala 1:5.000, contenente la modifica alla perimetrazione delle aree a pericolosità;
- Stralcio della “Carta del rischio da frana”, in scala 1:5.000, contenente la modifica alla perimetrazione delle aree a rischio;

ART. 3) Il presente Decreto e gli allegati sono pubblicati sul sito web istituzionale www.distrettoappenninomeridionale.it, ed il relativo avviso è pubblicato sulla Gazzetta Ufficiale -Serie Generale e sul Bollettino Ufficiale della Regione Campania.

ART.4) La Variante al Piano Stralcio per l'Assetto Idrogeologico-Rischio di frana di cui all'art.1 è trasmessa alla Conferenza Istituzionale Permanente per l'adozione ai sensi dell'art.66 del Dlgs 152/06.



ver





*Autorità di Bacino Distrettuale dell' Appennino Meridionale
ex Autorità di Bacino Regionale della Campania Centrale*

Carta della Pericolosità da Frana
adottata con Delib. n.1 del C.I. del 23/02/2015










LEGENDA	
	P4 - Pericolosità molto elevata
	P3 - Pericolosità elevata
	P2 - Pericolosità moderata
	P1 - Pericolosità bassa
	Area declassata per interventi di sistemazione idrogeologica
	Area di cava
	Limite di bacino

Tavola: PF_447153

bcv



*Autorità di Bacino Distrettuale dell' Appennino Meridionale
ex Autorità di Bacino Regionale della Campania Centrale*

Carta del Rischio da Frana

adottata con Delib. n.1 del C.I. del 23/02/2015



LEGENDA

- | | |
|---|----------------------------|
|  | R4 - Rischio molto elevato |
|  | R3 - Rischio elevato |
|  | R2 - Rischio medio |
|  | R1 - Rischio moderato |
|  | Limite di bacino |

Tavola: RF_447153

CAV



*Autorità di Bacino Distrettuale dell' Appennino Meridionale
ex Autorità di Bacino Regionale della Campania Centrale*

Carta della Pericolosità da Frana

Proposta di Modifica

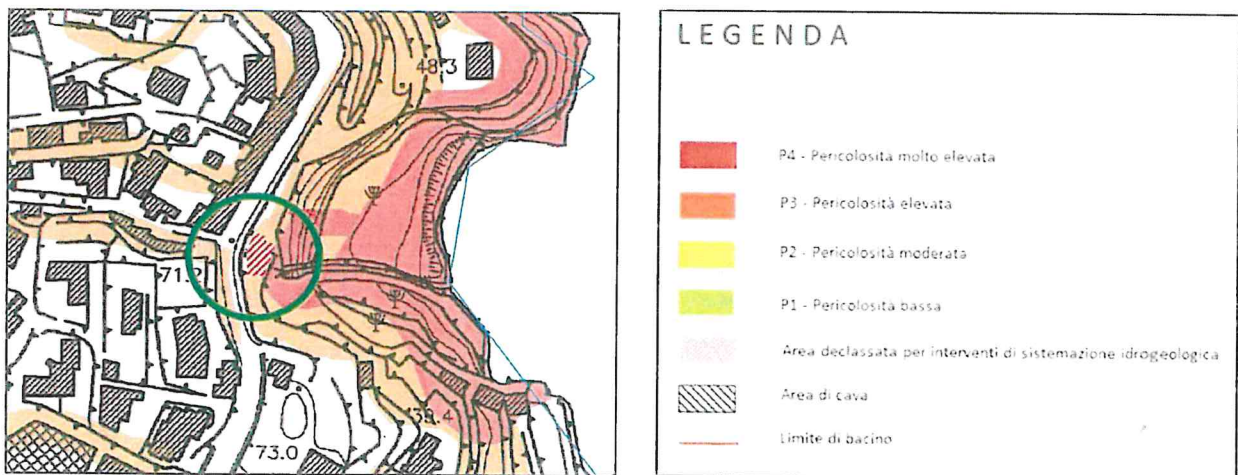


Tavola: PF_447153



*Autorità di Bacino Distrettuale dell' Appennino Meridionale
ex Autorità di Bacino Regionale della Campania Centrale*

Carta del Rischio da Frana

Proposta di Modifica

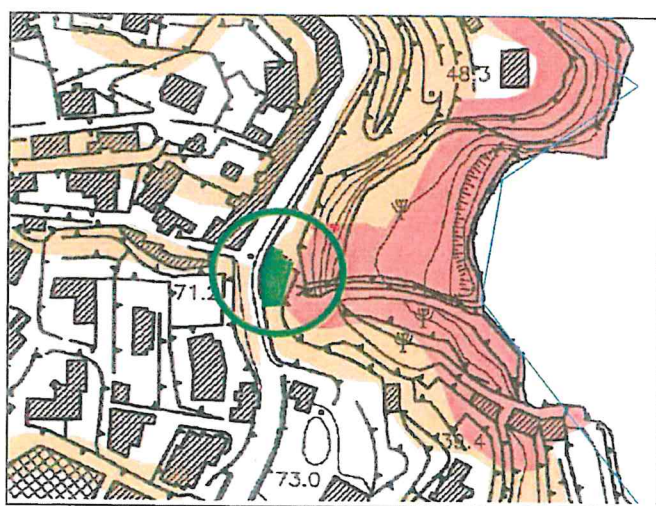


Tavola: RF_447153

WV

